


TUMAČ PLANSKOG ZNAKOVLJA


[OB-1-1] Obuhvat prostornog plana




[OB-1-1-3001] Obuhvat prostornog plana

[IS-1-1] Cestovni promet

 [IS-1-1-1003] (D) Cesta državnog značaja

 [IS-1-1-1012] (BC) Brza cesta - planirano



[IS-1-1-1101] (GP)
Cestovni granični prijelaz državnog značaja
 [IS-1-1-2005] (Ž) Cesta područnog (regionalnog) značaja



[IS-1-1-3007] (L) Cesta lokalnog značaja

[IS-1-2] Željeznički promet



[IS-1-2-1101] (GP)
Željeznički granični prijelaz državnog značaja



[IS-1-2-2005] (L)
Željeznička pruga za lokalni promet s pripadajućom željezničkom infrastrukturom



[IS-1-2-2010] (Žk)
Željeznički kolodvor/stajalište

[IS-1-3] Pomorski promet

[IS-1-4] Promet unutarnjim vodama

[IS-1-5] Zračni promet

REPUBLIKA HRVATSKA
KARLOVAČKA ŽUPANIJA, OPĆINA ŽAKANJE

Naziv prostornog plana:

Prostorni plan uređenja Općine Žakanje

Naziv kartografskog prikaza prostornog plana:

2.1. Prometni sustav

Mjerilo prikaza:

1:25000

Vrsta postupka:

Postupak transformacije prostornog plana

Faza transformacije plana:

Prijedlog transformiranog prostornog plana

Oznaka revizije plana:

Odluka o transformaciji prostornog plana:

Odluka o transformaciji Prostornog plana uređenja Općine Žakanje (Službeni glasnik Općine Žakanje broj 02/24)

Objava plana:

Objava plana provodi se od 05.03.2025. do zaključno s danom 20.03.2025.

Nositelj izrade prostornog plana:

Karlovačka županija, Općina Žakanje
Jedinstveni upravni odjel

Odgovorna osoba nositelja izrade:

PROČELNICA
Anita Srbelj Dehlić

Tijelo koje donosi prostorni plan:

Karlovačka županija, Općina Žakanje
Općinsko vijeće

Predsjednik tijela koje donosi prostorni plan:

PREDSJEDNICA OPĆINSKOG VIJEĆA
Irena Hribljan

Stručni izrađivač prostornog plana:

URBANLAB d.o.o.
Karlovac, Stjepana Radića 32A
OIB: 91526895037

Odgovorna osoba stručnog izrađivača:

DIREKTOR
Vlatka Borota dipl.ing.arh.

Odgovorni voditelj izrade:

Vlatka Borota dipl.ing.arh.

Stručni tim:

Naziv prostornog plana:

Prostorni plan uređenja Općine Žakanje

Naziv kartografskog prikaza prostornog plana:

2.1. Prometni sustav

Mjerilo prikaza:

1:25000

Vrsta postupka:

Postupak transformacije prostornog plana

Faza transformacije plana:

Prijedlog transformiranog prostornog plana

Oznaka revizije plana:

Prostor za digitalni potpis

Odgovorna osoba nositelja izrade:

PROČELNICA

Anita Srbelj Dehlić

Odgovorna osoba stručnog izrađivača:

DIREKTOR

Vlatka Borota dipl.ing.arh.

Odgovorni voditelj izrade:

Vlatka Borota dipl.ing.arh.